



PLANTA

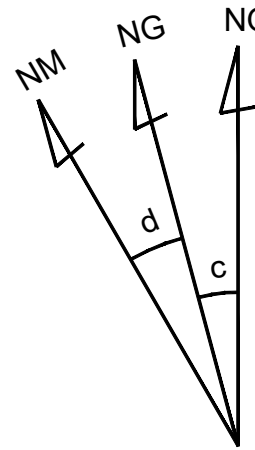
Esc 1:200



D: 362766 e CRC: 2018AC42

Lote 12, Quadra 01, Setor 06								
De	Para	Coord. N(Y)	Coord. E(X)	Azimuth	Distância	Fator K	Latitude	Longitude
M-1	M-2	8.857.520,3658	510.760,9277	90°22'07"	33,001 m	0,99960143	10°20'06,857340"S	44°54'06,155844"W
M-2	M-3	8.857.443,3039	510.760,9740	179°57'56"	77,062 m	0,99960143	10°20'09,366455"S	44°54'06,153541"W
M-3	M-4	8.857.443,5161	510.727,9738	270°22'07"	33,001 m	0,99960142	10°20'09,359874"S	44°54'07,238665"W
M-4	M-1	8.857.520,5780	510.727,9275	359°57'56"	77,062 m	0,99960142	10°20'06,850758"S	44°54'07,240966"W
Área: 2.543,043 m²								
Área: 0,2543 ha								
Área: 0,1051 Alqs								
Perímetro: 220,126 m								

LEGENDA	
SIMBOLOGIA	DESCRIÇÃO
	Perímetro do Lote
	Curva de Nível Mestra
	Curva de Nível Intermediária
	Arruamento
	Posteamento
	Vegetação
	Caixa de Drenagem



SGR / DATUM: SIRGAS 2000
MERIDIANO CENTRAL: -63°
COORDENADAS: UTM
ZONA: 20L

- Notas:
- Todas as medidas em metros, exceto onde indicado;
 - Curvas de nível equidistantes a cada 0,20 m;
 - Data do levantamento Topográfico, 24/02/2025.

PROPRIETÁRIO:			
Prefeitura Municipal de Cacaulândia			
OBRA:			
Levantamento Cadastral Topográfico Georreferenciado Barracão Direito de Viver - Lote 12, Quadra 01 e Setor 06			
LOCAL DA OBRA:			CONTEÚDO:
Município de Cacaulândia			- Planta Baixa;
DESENHO	PRANCHAS Nº	DATA DO PROJETO	ESCALA *
Topografia	01/01	28/02/2025	INDICADA
LOCALIZAÇÃO SEM ESCALA		NOME E ASSINATURA DO PROPRIETÁRIO	
		<p>Prefeitura Municipal de Cacaulândia 63.762.058/0001-92</p> <p>EDUARDO ALMEIDA OLIVEIRA, 71317112-253 Engenheiro Civil CREA nº 3.995/D-RD</p> <p>Eduardo Almeida Oliveira</p>	
ESPAÇO RESERVADO PARA APROVAÇÃO		IDENTIFICAÇÃO E ASSINATURA RESP. P/ EXECUÇÃO	
		QUADRO DE ÁREAS (m²)	
		ÁREA= 2.543,043 m² PERÍMETRO= 220,126 m	
ESPAÇO RESERVADO PARA APROVAÇÃO			







Município de Cacaulândia

63.762.058/0001-92

Rua João Boava

www.cacaulandia.ro.gov.br

FICHA CADASTRAL DO DOCUMENTO ELETRÔNICO

Tipo do Documento	Identificação/Número	Data
Projeto	Levantamento Cadastral Topográfico	05/01/2026
ID: 362766	Processo	Documento
CRC: 2018AC42		
Processo: 1-509/2025		
Usuário: LIRIEL BARBOSA DE CASTRO		
Criação: 05/01/2026 09:34:33	Finalização: 05/01/2026 10:26:04	
MD5: 1F831CEEA4899E93F8DDB60394CD42E2		
SHA256: 411597B964982E6C9F45FF90037EF76205393EC08425407B65CCC7679C0754FC		

Súmula/Objeto:

Projeto Levantamento Cadastral Topográfico

INTERESSADOS

SEMTAS

05/01/2026 09:34:33

ASSUNTOS

Construção do Barracão "Direito de Viver" - 09032024-068413/2024

05/01/2026 09:34:33

A autenticidade deste documento pode ser conferida através do QRCode acima ou ainda através do site transparencia.cacaulandia.ro.gov.br informando o ID 362766 e o CRC 2018AC42.